

# Ausflugsziele in den Erlebnisregionen Nauders - Tiroler Oberland - Kaunertal

## 1 Schloss Naudersberg

Die Burg wurde Anfang des 14. Jahrhunderts errichtet und 1325 erstmals urkundlich genannt. Danach entstand es durch den Wiederaufbau in seiner heutigen Größe als landesfürstliche Gerichtsburg und wurde als Gefängnis und Gerichtsgebäude genutzt. Seitdem es restauriert wird, können Sie nicht nur das spannende Schlossmuseum besichtigen, sondern auch hier nächtigen.



## 2 Festung Nauders

Sie ist die einzige vollständig erhaltene Festungsanlage Alt-Österreichs zum Schutz der Südgrenze Tirols. Die Festung wurde 1840 errichtet, gegenüber steht die Kaserne mit ihren in den Berg eingelassenen Bunkern. Von hier aus zog sich die aus dem frühen Mittelalter stammende Verteidigungsmauer, die Niklasmauer, den Berg hinauf. Reste davon kann man heute noch besichtigen.



## 3 Festung Altfinstermünz

Finster? das war einmal. Durch sorgfältige Restaurierung präsentiert sich die ehemalige Grenz- und Zollstation als schmuckes und interessantes Denkmal des „dunklen“ Mittelalters, das alle Besucher staunen lässt.



## 4 Kirchen in Nauders

Kirchenführer sind im Infobüro Nauders erhältlich.



## 5 Panzersperre Plamort

Neben unzähligen Bunkern gehört auch die Panzersperre von Plamort dazu, die sich direkt über dem Reschenpass auf mehr als 2.000 m Meereshöhe befindet. Ein besonderes Merkmal dabei ist die Panzersperre mit einer Länge von ca. 250 m und ihren sogenannten Drachenzähnen. Nach der Wanderung lädt die Stieralm zur gemütlichen Einkehr ein.



## 6 3 Wege

Die 3 Wege führen den Wanderer durch eine malerische Landschaft mit schroffen Gipfeln, natürlichen Bergwäldern und einzigartiger Kulturlandschaft. Dabei erzählen sie von Nauderer Besonderheiten im Bereich Natur, Kultur und Wasser, sei es zum Beispiel vom Raufußkauz auf dem Naturweg, von der Arbeit der Waaler auf dem Waalweg oder vom Fieberkleie im Schwarzen See am Seeweg.



## 7 Kaiserschützenweg

Naturelebnis, kombiniert mit Relikten aus längst vergangenen Tagen, erwartet Wanderer auf dem revitalisierten, neuen Kaiserschützenweg in Nauders.



## 8 Wa(a)ldpark Mösle

Am Wa(a)ldpark Mösle warten Spiel und Spaß für Groß und Klein. Neben den idyllisch in den Wald eingebetteten Spielstationen aus Holz lädt auch der Naturteich Mösle zum Spielen und Toben ein.



### WEITERE SPIELPLÄTZE IN DER REGION:

Informationen zu allen Spielplätzen in den einzelnen Erlebnisregionen erhalten Sie in den Infobüros

## 9 Goldwasser

Direkt beim Restaurant Bergkastel finden Familien Spiel, Spaß und Spannung. Schöpfräder, Mühlen, kleine Wasserfälle, Goldteich, Wasserkippe, Reisensandkiste, Stauanlagen, Themen-Rundweg, Niederseilgarten mit verschiedenen Slacklines und viel mehr vermitteln das Element Wasser in all seinen Facetten.



## 10 Schloss Sigmundsried

Ehemals Gerichtssitz, nun ein Kulturdenkmal, heute das Wahrzeichen von Ried. Erstmals namentlich erwähnt wurde Schloss Sigmundsried 1120. Der Basilisk (Fabeltier) im ehemaligen Wappen zierte auch heute noch das Gemeindegewapp von Ried. Fragen Sie nach den kostenlosen Führungen.



## 11 Heimatmuseum Pfunds

Es ist in einem im 14. Jahrhundert erbauten Bauernhaus untergebracht und besteht aus einer bäuerlichen Wohnung und drei Schauräumen. Die einstigen Besitzer wohnten bis 1980 in diesem Hausteil. In den vergangenen 100 Jahren wurden hier keine baulichen Veränderungen durchgeführt.



## 12 Museum Serfauser Lauser + Alte Mühle

Die alte verfallene Mühle wurde mit viel Liebe und Kleinarbeit restauriert und heute werden wieder die selbst angebaute alten Getreidesorten verarbeitet. Frau Sturm hat einen Kräutergarten und in Tösen werden verschiedenste selbst-gemachte Produkte verkauft.



## 13 Heilquelle Sauerbrunn

Ca. 1750 hat die Gemeinde Prutz die Quelle erschlossen und zugänglich gemacht. Laut Geschichte wurde das etwas säuerlich schmeckende Wasser 1212 von dem Hirten Nikolaus Schederle entdeckt. Der Überlieferung nach, war sogar Kaiser Max I. begeistert von diesem Brunnen.



## 14 Greiter Mühle & Säge

Die alte Mühle wurde bereits 1856 schriftlich erwähnt, bis heute wird hier noch im Schaubetrieb Getreide gemahlen. In den Sommermonaten backen die Bäuerinnen hier fleißig Brot - ein kulturelles Highlight, das man vor allem probiert haben muss! Die Säge ist seit der Restaurierung 1998 nicht nur voll funktionsfähig, sondern wurde auch als Kulturdenkmal ausgezeichnet.



## 15 Mini Fundus

Direkt an der Via Claudia Augusta wurden in liebevoller Arbeit, einige Bauwerke aus Pfunds im Kleinformat nachgebaut. So ist ein wahres Mini-Dorf entstanden. Die Wasserretanlage wurde direkt nach dem Mini-Fundus (in Richtung Kajetansbrücke) angelegt. Fuß- & Armbecken zum Kneipen, bieten eine wunderbare Erfrischung für müde Wanderbeine.



## 16 Bergwerk Platzertal

Das Bergwerk im Platzertal zählt zu den höchstgelegenen Bergwerken Europas. In unmittelbarer Umgebung befinden sich 14 Dreitausender im Glockturmkkamm. Der „Bergbau Tösen“ - das einzig wirklich bedeutende Erzvorkommen im Bezirk, wird durch zwei gekreuzte Hämmer (Eisen und Schlägel) im Gemeindegewapp Tösens symbolisiert. Tauchen Sie mit einer lohnenswerten Wanderung zu diesem stillen Zeitzeugen in die Geschichte ein.



## 17 Dorfkulturwanderung

Der neue historische Rundwanderweg in Ried bietet 22 Stationen über alte und historisch relevante Gebäude. Erleben Sie eine spannende Zeitreise durch unsere Gemeinde und unser Tal anhand von Geschichte, die sich in dazugehörigen Booklet nachlesen lässt. (Im Infobüro Ried erhältlich)



## 18 Pfundser Tschey

Das Hochtal mit seinen hunderten Hütten hat sich seinen ursprünglichen Charme über Jahrhunderte bewahrt - ein paradiesisches Stück Naturbelassenheit. Mitten im Tal findet man die Kapelle Maria Schnee - ein ganz besonderer Kraftplatz.



## 19 Skulpturenpark Radurschital

Zahlreiche Skulpturen aus Zirbenholz, ein Grillplatz am kleinen Bergsee und eine originalgetreue Rindenhütte versprechen einen wunderschönen Tag im Zirbenwald.



## 20 Projekt „EIN.KLANG“

An bedeutenden Plätzen im Tiroler Oberland finden Natur-Liebhaber sogenannte „Stelen“. Die über zwei Meter hohen Holz-Elemente erzählen besondere Geschichten der Landschaft. Fragen Sie nach unserem Info-Folder.



## 21 Museum Schafwollfabrik Ried – Frauns

Das 2020 neu eröffnete Museum zeigt unter anderem 20 wasserkraftbetriebene Maschinen, die liebevoll restauriert und bis zu 100 Jahre alt sind.



## 22 Wallfahrtskirche Kaltenbrunn

Im Jahre 1285 baute ein Ritter die erste Kapelle am heutigen Standort der Wallfahrtskirche. 1511 wurde Kaltenbrunn im Kaunertal zur Wallfahrt der Landsknechte von Tirol bis zu den flämischen Niederlanden. Durch Natureinwirkungen zur Gänze baufällig geworden, erfolgte im Juni 1982 die feierliche Wiedereröffnung der renovierten und gründlich sanierten Wallfahrtskirche zu „UNSERER LIEBEN FRAU ZU KALTENBRUNN“.



### WEITERE KIRCHEN & KAPELLEN IN DER REGION:

Informationen zu Kirchen und Kapellen in den jeweiligen Erlebnisregionen erhalten Sie in den Infobüros.

## 23 Flügelmuseum

Wer den Weiler Nufels besucht, erlebt eine Überraschung: hinter Wohnhäusern und Ställen trifft man auf ein modernes Gebäude in Form eines Flügels. Darin befindet sich ein Ausstellungsraum für alte Flügel sowie ein Konzertraum für Klavierabende des Künstlers Toni Wille.



## 24 Talmuseum Kaunertal

Das Talmuseum befindet sich beim Hotel Weissespitze im Weiler Platz. Alte Lebens- und Wirtschaftsformen im Tal werden hier an Hand vielfältiger Gegenstände dokumentiert. Bei einem Rundgang durch das Museum (8 Räume) erhält man einen kleinen Einblick in die Geschichte des Kaunertals.



## 25 Naturparkhaus Kaunergrat

Das Naturparkhaus liegt am Piller Sattel und bietet einen der schönsten Ausblicke Tirols: den „Gachen Blick“. Über 800 m fällt hier das Gelände vom Naturparkhaus ins Obere Inntal ab und gibt einen atemberaubenden Ausblick auf die umliegenden Berggipfel frei. Das Naturparkhaus beherbergt auch eine multimediale Ausstellung, die dem Besucher die natürlichen Extreme des Naturparks näherbringt.



## 26 Gepatschstausee

## 27 Kaunertalkraftwerk


Der Gepatsch Stausee befindet sich im hinteren Kaunertal und ist über die Kaunertaler Gletscherstraße erreichbar. Sein Erkennungszeichen ist der größte Steinschüttedamm Österreichs. Er hat ein Speichervolumen von 140 Mio. Kubikmeter Wasser. Die Stromerzeugung pro Jahr beträgt 620 Millionen Kilowattstunden.

Das Kraftwerk in Prutz zählt zu den größten Speicherkraftwerken Österreichs. Es wurde 1961 bis 1964 errichtet und nutzt das rund 900 Meter hohe Gefälle zwischen dem hinteren Kaunertal und dem Inntal bei Prutz.



## 28 Burg Berneck

Auf einem hohen Felsen thront die romanische Burg Berneck, die aus dem 11. Jahrhundert stammt. Legen Sie einmal einen kulturellen Tag ein und stöbern Sie in vergangenen Zeiten. Stolz und imposant thront die Burganlage Berneck hoch über dem Taleingang zum Kaunertal.



## 29 Aussichtsplattform Adlerblick & Knappensteig

Auf einer über 100 m hohen Felswand oberhalb von Feichten wurde die Aussichtsplattform „Adlerblick“ errichtet. Beim Rundwanderweg zu den Knappenlöchern und der Knappenhütte begeben sich Wanderer auf eine Reise in die Vergangenheit.




## 30 Ögg Höfe

Die Ögghöfe liegen oberhalb von Feichten auf einer Seehöhe 1.450 m und sind wertvolle Kulturdenkmäler und die ältesten Bauernhäuser des Kaunertals. Sie wurden bereits im Jahr 1420 historisch erwähnt. Zwei der drei Höfe werden als Seminarhof beziehungsweise Ferienapartment genutzt, der dritte befindet sich in Privatbesitz.



## 31 Kaunertaler Gletscher & Gletscherspalte sowie Aussichtsplattform „3-Länderblick“

26 Kilometer, 29 Kehren, 1.500 m Höhenunterschied – diese Eckdaten markieren die „Tiroler Straße zum ewigen Eis“. Von Feichten aus geht es in 29 Stationen auf 2.750 m. Zahlreiche Aussichtspunkte und historische Bauwerke befinden sich entlang des Weges. Auf der Sonnenterrasse des Gletscherrestaurants entspannen, oder doch lieber eine echte Gletscherspalte begehnen, oder mit der Gondelbahn zum 3-Länderblick auf 3.108 m fahren? Eine der schönsten Hochgebirgsstraßen der Alpen macht's möglich!



DE

Nauders am Reschenpass Tiroler Oberland Ried - Prutz - Pfunds Kaunertal Naturpark & Gletscherregion

## Kultur-Natur-Ausflugsziele

Nauders – Tiroler Oberland – Kaunertal

[nauders.com](http://nauders.com) / [tiroler-oberland.com](http://tiroler-oberland.com) / [kaunertal.com](http://kaunertal.com)



Nauders am Reschenpass Tiroler Oberland Ried - Prutz - Pfunds Kaunertal Naturpark & Gletscherregion

TVB Tiroler Oberland

A-6531 Ried i. O. · Kirchplatz 48  
T. +43 (0) 50 225 100 · office@tiroler-oberland.com


[www.nauders.com](http://www.nauders.com)  
[www.tiroler-oberland.com](http://www.tiroler-oberland.com)  
[www.kaunertal.com](http://www.kaunertal.com)



Bild: bearbeitet, Sie ggf. Öffnungszeiten und Kontaktbedingungen der einzelnen Ausflugsziele.

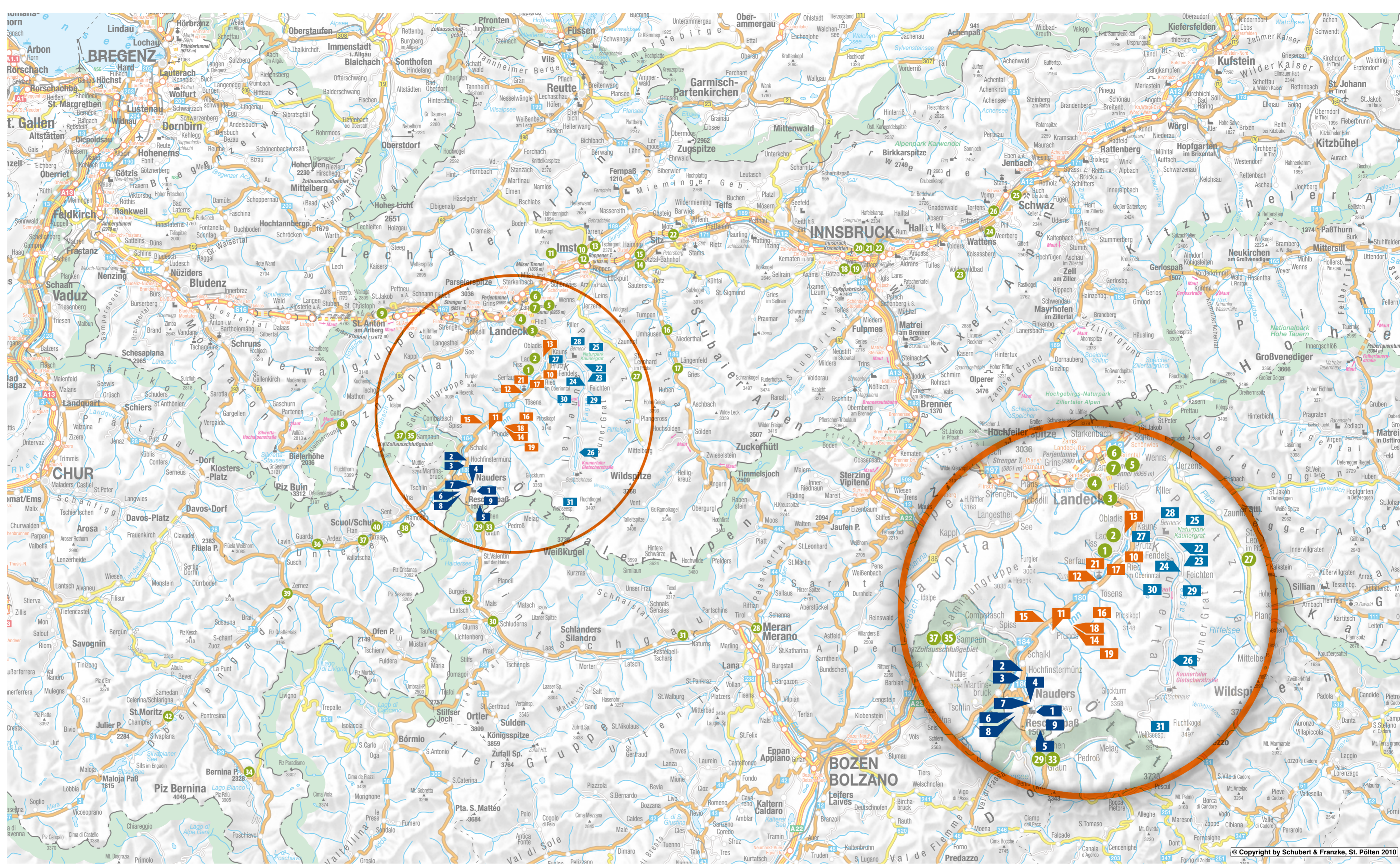
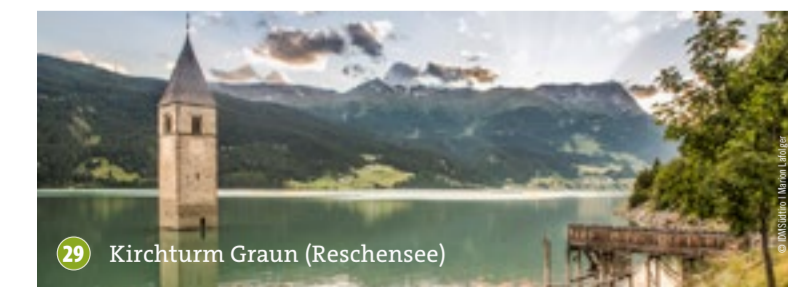
# Außerhalb der Region

- 1 Serfaus-Fiss-Ladis [www.serfaus-fiss-ladis.at](http://www.serfaus-fiss-ladis.at)
- 2 Burg Laudeck [www.ladis.tirol.gov.at](http://www.ladis.tirol.gov.at)
- 3 Archäologisches Museum Fliess [www.museum.fliess.at](http://www.museum.fliess.at)
- 4 Schloss Landeck [www.schlosslandeck.at](http://www.schlosslandeck.at)
- 5 Sternwarte Venet [www.venet.at](http://www.venet.at)
- 6 Kronburg Zams [www.kronburg-tirol.at](http://www.kronburg-tirol.at)
- 7 Zammer Lochputz [www.zammer-lochputz.at](http://www.zammer-lochputz.at)
- 8 Alpinarium Galtür [www.alpinarium.at](http://www.alpinarium.at)
- 9 Arl.rock Sportzentrum [www.arlrock.at](http://www.arlrock.at)
- 10 Rosengarten Schlucht [www.imst.at](http://www.imst.at)
- 11 Alpin Coaster Imst [www.imster-bergbahnen.at](http://www.imster-bergbahnen.at)
- 12 Kletterhalle Imst Boulderhalle Steinblock Imst [www.kletterhalle.com](http://www.kletterhalle.com)  
[www.steinblock.at](http://www.steinblock.at)
- 13 Knappenwelt Gurgital [www.knappenwelt.at](http://www.knappenwelt.at)
- 14 Area47 Outdoor- Freizeitpark [www.area47.at](http://www.area47.at)
- 15 Motorsport Arena Tirol [www.motorsport-arena.at](http://www.motorsport-arena.at)
- 16 Stuibenfall; Ötzi Dorf & Greifvogelpark [www.oetzi-dorf.at](http://www.oetzi-dorf.at)
- 17 Therme Aqua Dome [www.aqua-dome.at](http://www.aqua-dome.at)
- 18 Joy Völs - Das Kinderparadies [www.joy-daskinderparadies.at](http://www.joy-daskinderparadies.at)
- 19 Flip Lab - Trampolinpark [www.fliplab.at](http://www.fliplab.at)
- 20 Innsbruck (Goldenes Dachl, ...) [www.innsbruck.info](http://www.innsbruck.info)
- 21 Alpenzoo [www.alpenzoo.at](http://www.alpenzoo.at)
- 22 Landesmuseen (Hofkirche, Tirol Panorama, ...) [www.tiroler-landesmuseen.at](http://www.tiroler-landesmuseen.at)
- 23 Museum Tiroler Bauernhöfe [www.museum.tb.at](http://www.museum.tb.at)
- 24 Swarovski Kristallwelten [www.kristallwelten.swarovski.at](http://www.kristallwelten.swarovski.at)
- 25 Silberbergwerk Schwaz [www.silberbergwerk.at](http://www.silberbergwerk.at)
- 26 Haus steht Kopf [www.tiroland.com](http://www.tiroland.com)
- 27 Tiroler Steinbockzentrum [www.steinbockzentrum.tirol](http://www.steinbockzentrum.tirol)



# Italien

- 28 Meran (Vinschgau Radweg) [www.merano-suedtirol.it](http://www.merano-suedtirol.it)
- 29 Kirchturm Graun (Reschensee) [www.vinschgau.net](http://www.vinschgau.net)
- 30 Churburg Schluderns [www.churburg.com](http://www.churburg.com)
- 31 Schloss Juval [www.messner-mountain-museum.it](http://www.messner-mountain-museum.it)
- 32 Kloster Marienberg [www.marienberg.it](http://www.marienberg.it)
- 33 Etschquellbunker [www.vinschgau.net](http://www.vinschgau.net)



# Schweiz

- 34 Bernina Express [www.rhb.ch/de/panoramazuge/bermina-express](http://www.rhb.ch/de/panoramazuge/bermina-express)
- 35 Samnaun - Das Zollfreigebiet [www.samnaun-engadin.ch](http://www.samnaun-engadin.ch)
- 36 Guarda Engadin [www.scuol-zermex.engadin.com](http://www.scuol-zermex.engadin.com)
- 37 Schloss Tarasp [notvital.ch/en/fundazium/schloss-tarasp](http://notvital.ch/en/fundazium/schloss-tarasp)
- 38 Uina Schlucht [www.vinschgau.net](http://www.vinschgau.net)
- 39 Alpenquell Samnaun [www.alpenquell.ch](http://www.alpenquell.ch)
- 40 Bogn Engiadina - Bäderlandschaft [www.bognengiadina.ch](http://www.bognengiadina.ch)
- 41 Naturparkhaus Zernez [www.nationalpark.ch](http://www.nationalpark.ch)
- 42 St. Moritz [www.engadin.ch](http://www.engadin.ch)

# Nauders

- 1 Schloss Naudersberg
- 2 Festung Nauders
- 3 Festung Altfinstermünz
- 4 Kirchen in Nauders
- 5 Panzersperre Plamort
- 6 3 Wege
- 7 Kaiserschützenweg
- 8 Wa(a)ldpark Möslé
- 9 Goldwasser



# Tiroler Oberland

- 10 Schloss Sigmundried
- 11 Heimatmuseum Pfunds
- 12 Museum Serfauser Lauser + Alte Mühle
- 13 Heilquelle Sauerbrunn
- 14 Greiter Mühle & Säge
- 15 Mini Fundus
- 16 Bergwerk Platzer tal
- 17 Dorfkulturwanderung
- 18 Pfunds er Tschey
- 19 Skulpturenpark
- 20 Stelenprojekt „EIN.KLANG“
- 21 Museum Schafwollfabrik Ried - Frauns

# Kaunertal

- 22 Wallfahrtskirche Kaltenbrunn
- 23 Flügelmuseum
- 24 Talmuseum Kaunertal
- 25 Naturparkhaus Kaunergrat
- 26 Gepatsch Stausee
- 27 Kraftwerk Kaunertal
- 28 Burg Berneck
- 29 Aussichtsplattform Adlerblick & Knappensteig
- 30 Ögg Höfe
- 31 Kaunertaler Gletscher & Gletscherspalte sowie Aussichtsplattform „3-Länderblick“



IMPRESSUM: Medieninhaber, Herausgeber und Verleger: TVB Tiroler Oberland / Jakob Drexler  
Grafische Gestaltung und Layout: WEST Werbeagentur, Imst | Foto Titelseite: TVB Tiroler Oberland / Jakob Drexler  
Änderungen und Druckfehler vorbehalten! Der Tourismusverband übernimmt keine Haftung für allfällige Fehler!  
Stand Juni 2021

© Copyright by Schubert & Franzke, St. Pölten 2010